





REMS-MURR-KREIS


**Änderung des Landschaftsschutzgebiets
 1.19.060 "Südliches Weissacher Tal
 und Berglen"**

 Verbleibende LSG-Abgrenzung
 Herausfallende Fläche



1:1.000

0 10 20 30 40 m


Kartengrundlage LGL-BW ALKIS Liegenschaftskarte
 Erstellt am 21.01.2026 von Tobias Laueremann

Anlage 2
(zu § 2 Abs. 2)

Flurkarte vom 21.01.2026 im Maßstab 1 :1 000
zu der Verordnung des Landratsamts Rems-Murr-Kreis

Vom 21.12.1984

über die Änderung der Verordnung des Landratsamtes Rems-Murr-Kreis
über das Landschaftsschutzgebiet „Südliches Weissacher Tal und Berglen“
im Bereich der Gemeinde Weissach im Tal, Rems-Murr-Kreis.

Waiblingen, 27.04.2026

Landratsamt Rems-Murr-Kreis

Dr. Richard Sigel
Landrat des Rems-Murr-Kreises