

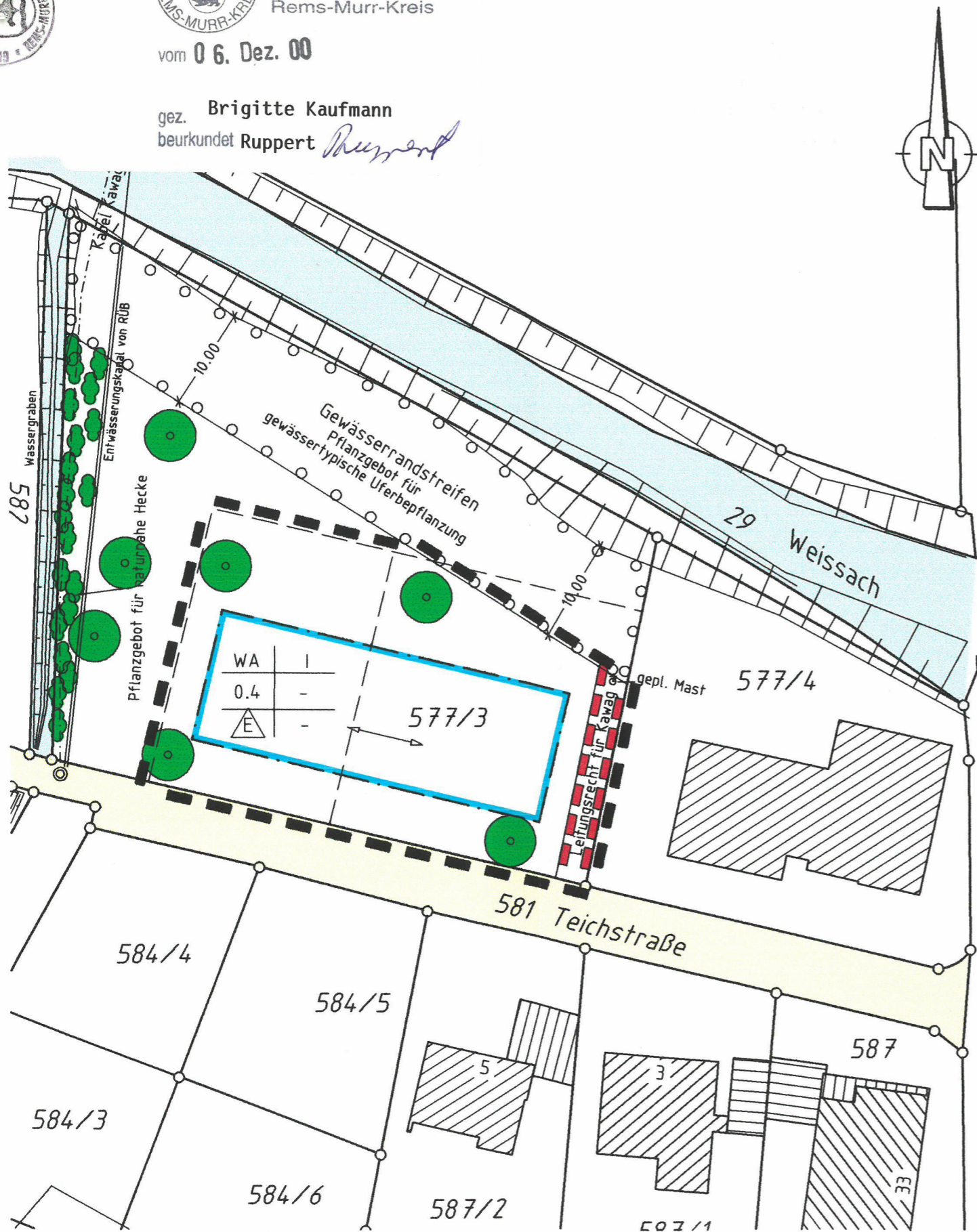
**Genehmigt**  
gem. Erlass des  
Landratsamtes  
Rems-Murr-Kreis

vom **06. Dez. 00**





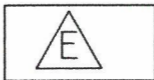


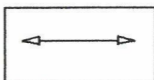
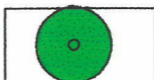

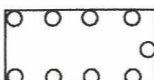

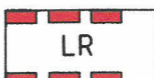
gez. **Brigitte Kaufmann**  
beurkundet **Ruppert**

Kreis Rems-Murr  
Gemeinde Weissach i.T.  
Gemarkung Unterweissach

# Ergänzungssatzung "Mühlweg"



Zeichenerklärung:

-  Öffentliche Verkehrsfläche (§9(1) Nr. 11 BauGB)
-  allgemeines Wohngebiet (§4 BauNVO)
-  Zahl der Vollgeschosse (§20 BauNVO)
-  Grundflächenzahl (§19 BauNVO)
-  offenen Bauweise, nur Einzelhäuser zulässig (§ 22(2) BauNVO)
-  Grenze des Geltungsbereiches
-  Baugrenze (§23(3) BauNVO)
-  Stellung der baulichen Anlage (Firstrichtung) §9(1) Nr. 2 BauGB)
-  Pflanzgebot für Einzelbäume (§9(1) Nr. 25a BauGB)
-  Pflanzgebot für naturnahe Hecke (§9(1) Nr. 25a BauGB)
-  Fläche zum Anpflanzen von gewässertypischer Uferbepflanzung §9(1) Nr. 25a BauGB)
-  Wasserflächen (§9(1) Nr. 16 BauGB)
-  Leitungsrecht für elektr. Leitung zug. der Kawag §9(1) Nr. 21 BauGB)

M 1:500

Gefertigt: 03.07./28.8./18.9.2000

Vermessungsbüro Siegel + Östermann  
Talstr. 25 71554 Weissach i.T.  
Tel. 07191/51315 Fax 07191/52501

Hermann Löns Weg 17 71364 Winnenden  
Tel. 07195/8117 Fax 07195/67954

*Siegel*