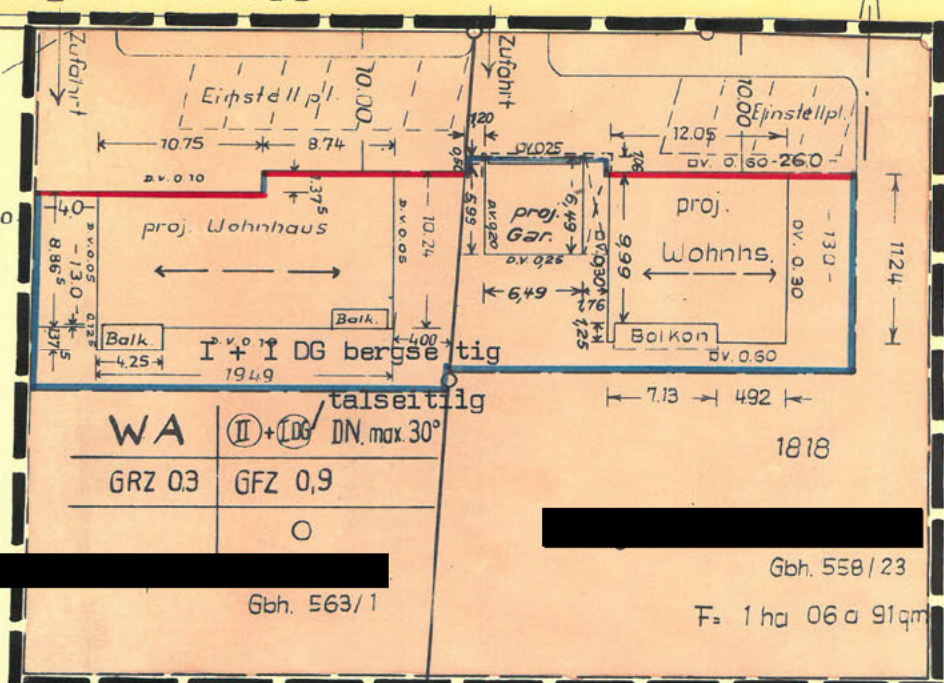

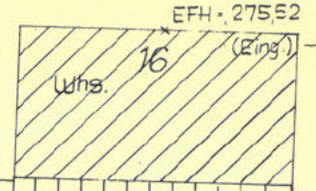
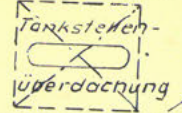
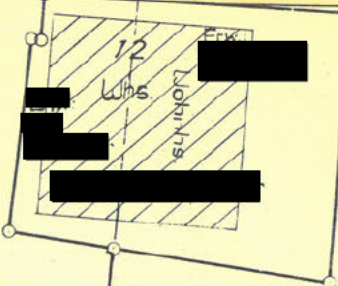


O.W. 6 Brüdener Straße Gemeinde Landesstr 1121

Geb 10



Kreis: Backnang
Gemeinde:
Markung: **Unterweißach**

(DECKBLATT)

Nr. 18

zum Beb. Pl., Brüdener Str. 16 u. Pz. 1818"

WA	II + I DG	talseitig
GRZ 03	GFZ 0,9	

Gbh. 563/1

1818

Gbh. 558/23

F: 1 ha 06 a 91 qm

Anerkannt!

Unterweissach, den 20. August 1968
Bürgermeisteramt:



Halter,
Bürgermeister.

AW.Sch.
D: 264,24
S: 262,10

AW.Sch.
D: 264,42
S: 262,30

141
18

Brüdenbach
Bebauungsplan "Brüdener Straße 16
und Parz. Nr. 1818" mit Verfügung
von heute genehmigt. 1813

z. B.
Backnang, den 1. 10. 1968

Landratsamt
Im Auftrag

Löhle
Reg.-Inspektor.



1:500

1812

Gefertigt:
Unterweissach, den 7. Dez. 1967

Vermessungsbüro
Alfred B...
7153 Unterweissach
7157 Sulzbach/Murr